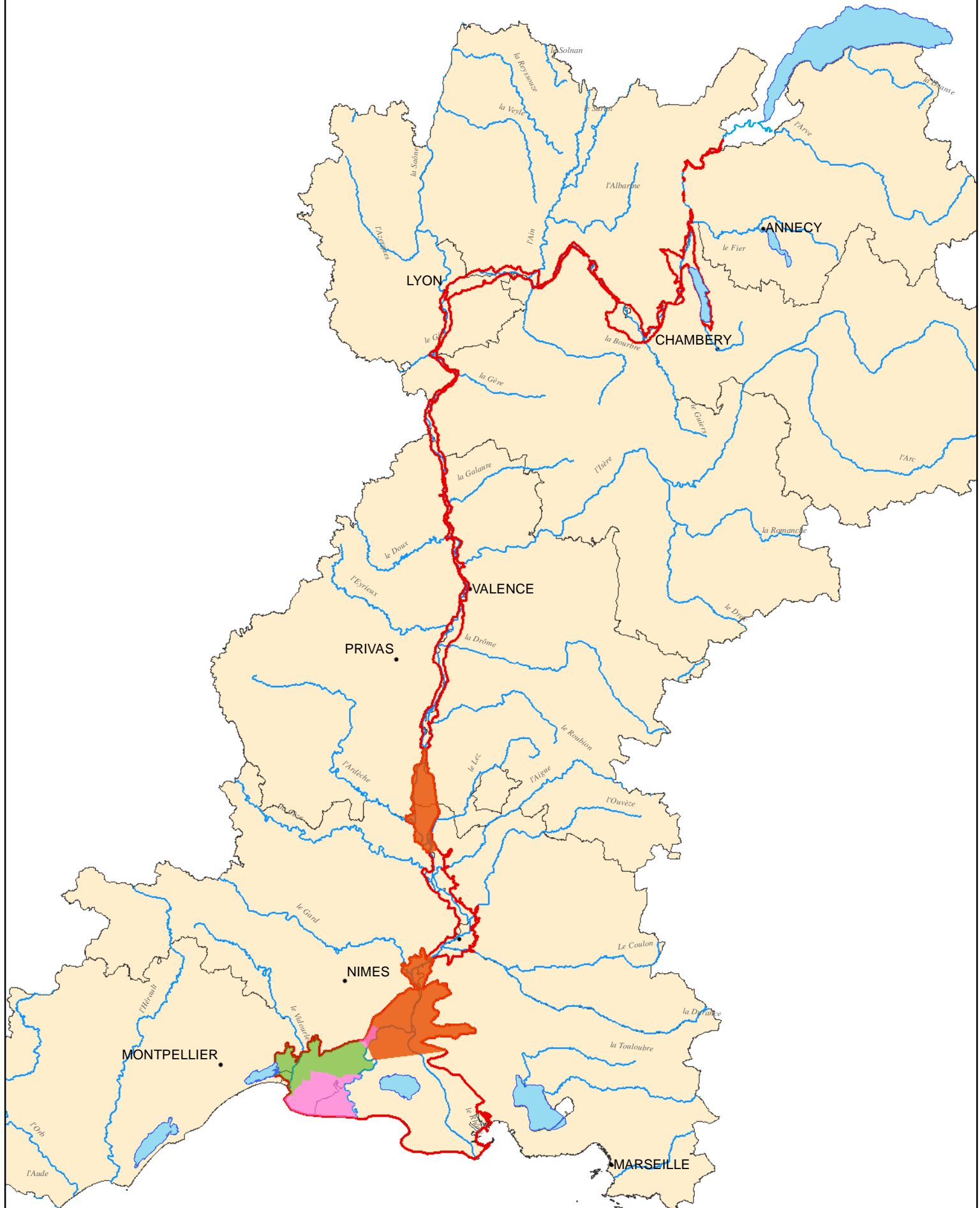






# Annexe 1 : Emprise future de la Base de Données Topographiques Rhône



0 25 50 100  
Kilomètres

-  Contour de la zone levée
-  Zone test livrée en 2008
-  Données du Syndicat de la Camargue Gardoise
-  Données du Syndicat du Vidourle